




-  ZONA DE FONDEO TEMPORAL SEGÚN CARTA NAUTICA 2497
-  CANAL DE NAVEGACIÓN DEL GOLFO DE NICOYA
-  DÁRSENA PARA LA SPM

COORDENADAS CENTRO CÍRCULO		
PUNTO	ESTE (m)	NORTE (m)
Centro	415942.925	1098571.912

**MINISTERIO DE OBRAS PUBLICAS Y TRANSPORTES**  
**DIVISION MARITIMO PORTUARIA**

**DIRECCION DE OBRAS MARÍTIMO-PORTURIAS**

NOMBRE:  
**PROPUESTA DE UBICACIÓN DE ZONA DE FONDEO PARA MONOBOYA**

CONTENIDO:  
 CANAL DE ACESO AL GOLFO DE NICOYA Y PROPUESTA DE ZONA DE FONDEO

FECHA: OCTUBRE 2020	DIBUJO: D.LEAL	TOPOGRAFO: ING. DIEGO LEAL OBANDO
LEVANTO: DOMP-DVMP	CALCULO: D.LEAL	REVISO:
ARCHIVO: ZFONDEO.DWG	ESCALA: SIN ESCALA	